"Sanace železničního spodku Lovosice - Bohušovice"

Předběžný výkres výkupu pozemků

Souřadnicový systém S - JTSK
Výškový systém Bpv

Katastrální území:
Bohušovice nad Ohří, Nové Kopisty, Keblice, Prosmyky

Klad 2
M 1:1000

Přehled kladů:

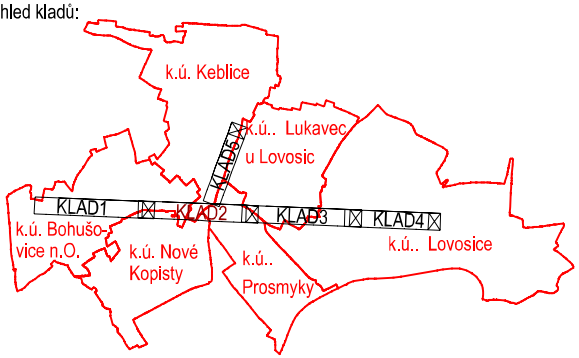
k.ú. Keblice
k.ú.. Lukavec u Lovosic
KLAD5
KLAD1
KLAD2
KLAD3
KLAD4
k.ú. Bohušovice n.O.
k.ú. Nové Kopisty
k.ú.. Prosmyky
k.ú.. Lovosice

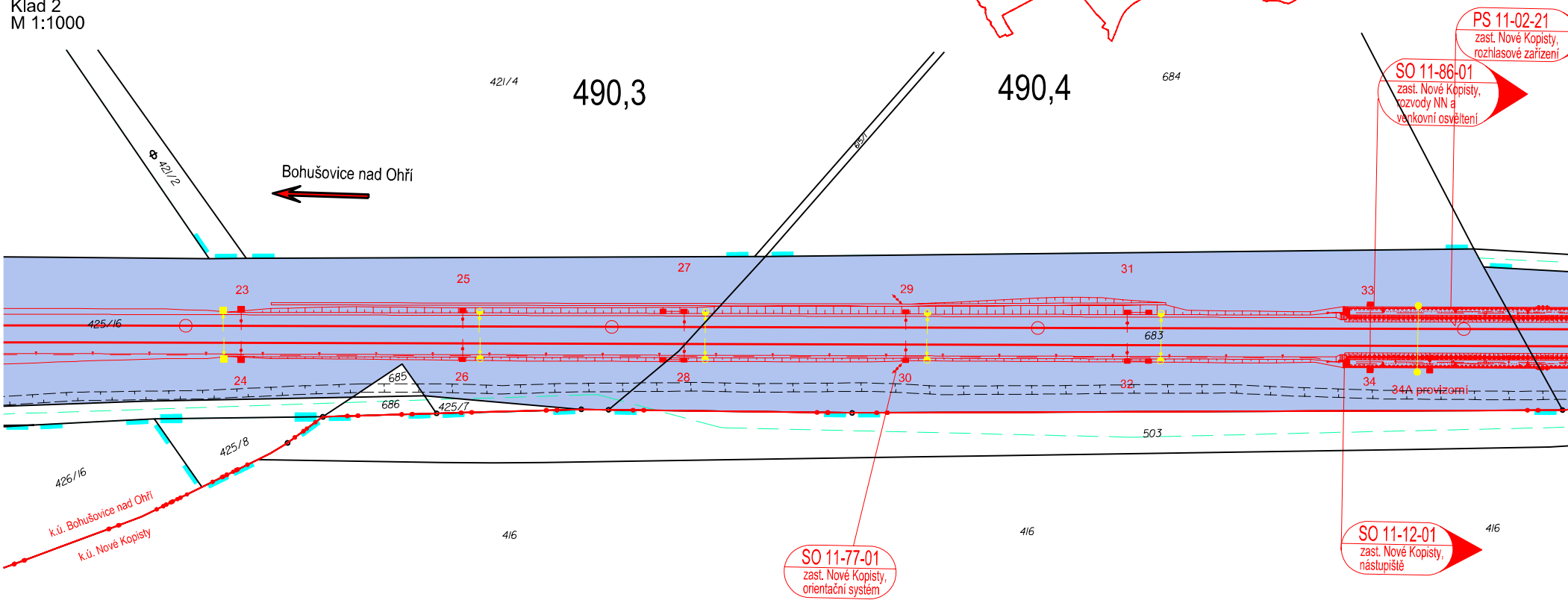
451
490,5
490,5
421/4
490,3
490,4
684
PS 11-02-21
zast. Nové Kopisty, rozhlasové zařízení
SO 11-86-01
zast. Nové Kopisty, rozvody NN a venkovní osvětlení
421/2
Bohušovice nad Ohří
651
23
25
27
29
31
33
425/16
683
24
26
28
30
32
34
685
686
425/7
34A provizorní
503
425/8
426/16
k.ú. Bohušovice nad Ohří
k.ú. Nové Kopisty
416
416
416
SO 11-77-01
zast. Nové Kopisty, orientační systém
SO 11-12-01
zast. Nové Kopisty, nástupiště

Legenda:

🟦 Trvalý zábor bez výkupu - ve vlastnictví ČR - Správa železnic, státní organizace (dotčená část)
🟧 Dočasný zábor do 1 roku ZPF
🟪 Dočasný zábor do 1 roku ostatní
▨ Věcné břemeno
▨ Věcné břemeno cizí vlastník
— Hranice dočasného záboru do 1 roku
— Hranice věcného břemene
— Hranice věcného břemene cizí vlastník
— Hranice parcel Správy železnic s.o.
—●— Hranice katastrálního území
— Stav katastru nemovitostí ČR
— Projektovaný stav
— Projektovaný stav - přístupová cesta/zařízení staveniště

416

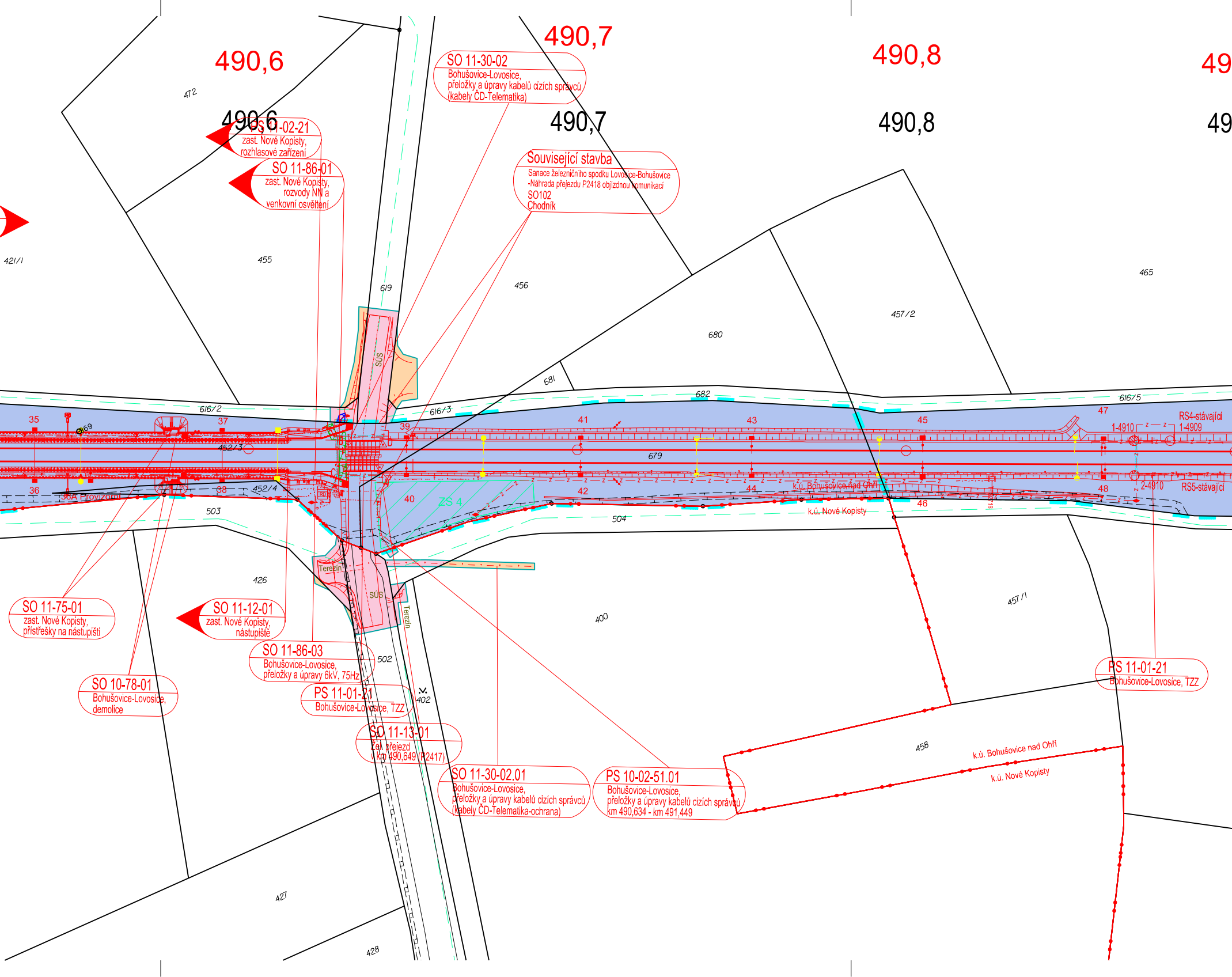
490,6
490,7
490,8
49
490,6
490,7
490,8
49
472
421/1
455
456
465
457/2
680
681
682
619
616/2
616/3
616/5
679
452/3
452/4
503
504
426
400
457/1
502
402
458
427
428
35
36
36A Provizorní
37
38
39
40
41
42
43
44
45
46
47
48
69
ZS 4
SÚS
SÚS
Terezín
Terezín
RD
1-4910
1-4909
2-4910
RS4-stávající
RS5-stávající
k.ú. Bohušovice nad Ohří
k.ú. Nové Kopisty
k.ú. Bohušovice nad Ohří
k.ú. Nové Kopisty
SO 11-30-02
Bohušovice-Lovosice,
přeložky a úpravy kabelů cizích správců
(kabely ČD-Telematika)
PS 11-02-21
zast. Nové Kopisty,
rozhlasové zařízení
SO 11-86-01
zast. Nové Kopisty,
rozvody NN a
venkovní osvěltení
Související stavba
Sanace železničního spodku Lovosice-Bohušovice
-Náhrada přejezdu P2418 objízdnou komunikací
SO102
Chodník
SO 11-75-01
zast. Nové Kopisty,
přístřešky na nástupišti
SO 11-12-01
zast. Nové Kopisty,
nástupiště
SO 11-86-03
Bohušovice-Lovosice,
přeložky a úpravy 6kV, 75Hz
SO 10-78-01
Bohušovice-Lovosice,
demolice
PS 11-01-21
Bohušovice-Lovosice, TZZ
SO 11-13-01
Žel. přejezd
v km 490,649 (P2417)
SO 11-30-02.01
Bohušovice-Lovosice,
přeložky a úpravy kabelů cizích správců
(kabely ČD-Telematika-ochrana)
PS 10-02-51.01
Bohušovice-Lovosice,
přeložky a úpravy kabelů cizích správců
km 490,634 - km 491,449
PS 11-01-21
Bohušovice-Lovosice, TZZ

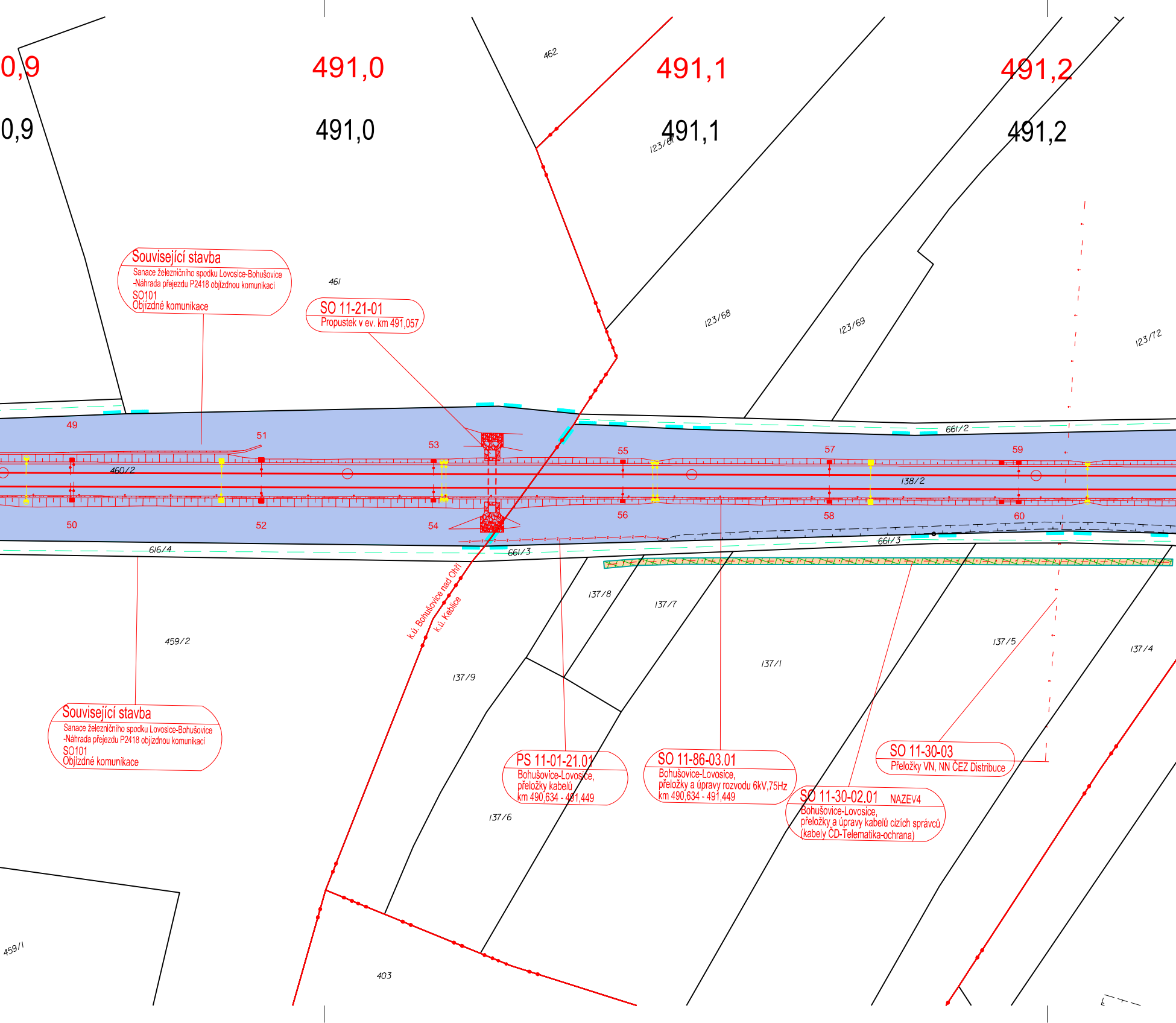
0,9
491,0
491,1
491,2
0,9
491,0
491,1
491,2
462
123/67
461
123/68
123/69
123/72
Související stavba
Sanace železničního spodku Lovosice-Bohušovice
-Náhrada přejezdu P2418 objízdnou komunikací
SO101
Objízdné komunikace
SO 11-21-01
Propustek v ev. km 491,057
49
51
53
55
57
59
661/2
460/2
138/2
50
52
54
56
58
60
616/4
661/3
661/3
k.ú. Bohušovice nad Ohří
k.ú. Keblice
137/8
137/7
459/2
137/5
137/4
137/1
137/9
Související stavba
Sanace železničního spodku Lovosice-Bohušovice
-Náhrada přejezdu P2418 objízdnou komunikací
SO101
Objízdné komunikace
PS 11-01-21.01
Bohušovice-Lovosice,
přeložky kabelů
km 490,634 - 491,449
SO 11-86-03.01
Bohušovice-Lovosice,
přeložky a úpravy rozvodu 6kV,75Hz
km 490,634 - 491,449
SO 11-30-03
Přeložky VN, NN ČEZ Distribuce
SO 11-30-02.01 NAZEV4
Bohušovice-Lovosice,
přeložky a úpravy kabelů cizích správců
(kabely ČD-Telematika-ochrana)
137/6
459/1
403

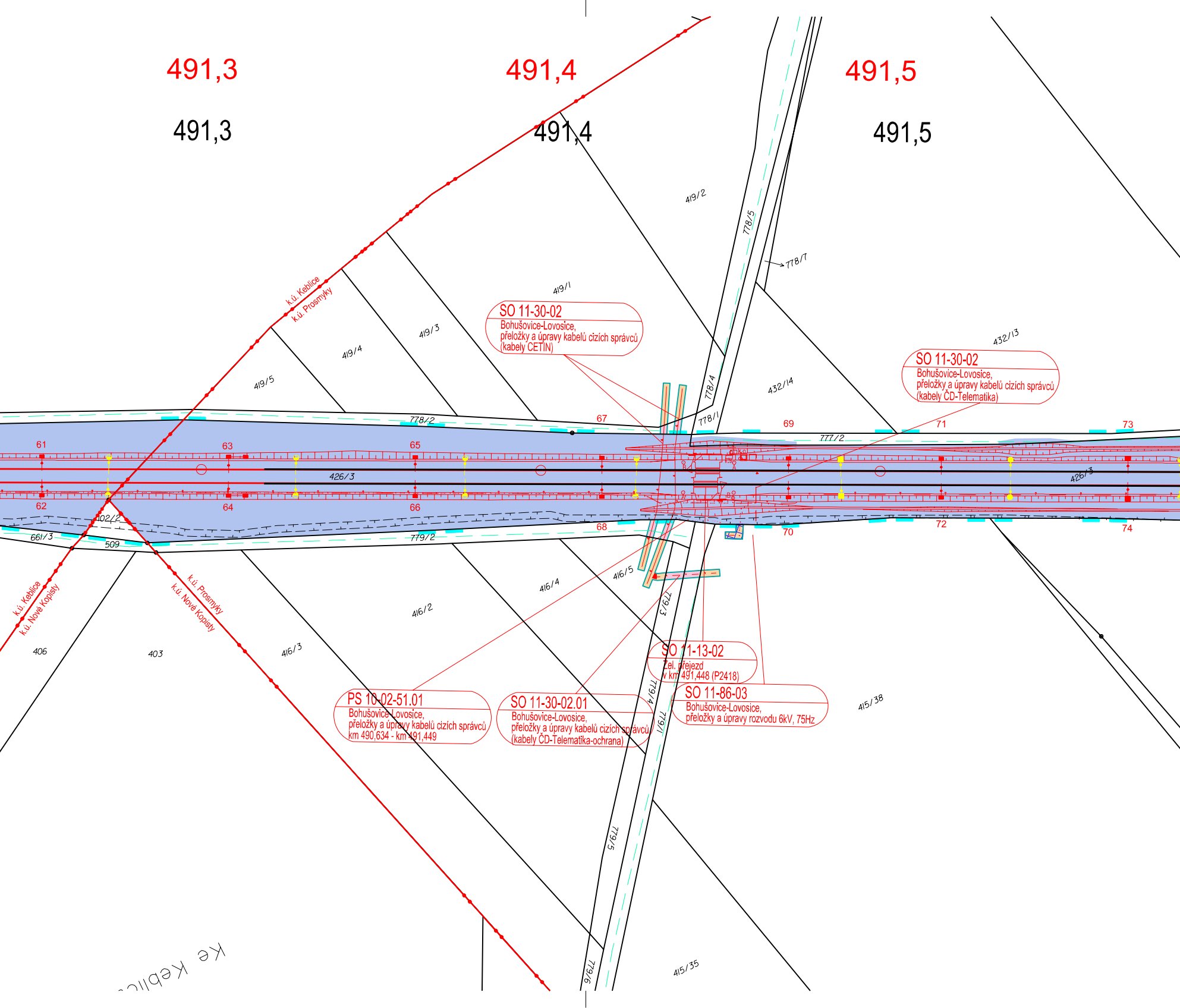
491,3
491,4
491,5
491,3
491,4
491,5
k.ú. Keblice
k.ú. Prosmyky
k.ú. Keblice
k.ú. Nové Kopisty
k.ú. Prosmyky
k.ú. Nové Kopisty
SO 11-30-02
Bohušovice-Lovosice,
přeložky a úpravy kabelů cizích správců
(kabely CETIN)
SO 11-30-02
Bohušovice-Lovosice,
přeložky a úpravy kabelů cizích správců
(kabely ČD-Telematika)
SO 11-13-02
Žel. přejezd
v km 491,448 (P2418)
SO 11-86-03
Bohušovice-Lovosice,
přeložky a úpravy rozvodu 6kV, 75Hz
PS 10-02-51.01
Bohušovice-Lovosice,
přeložky a úpravy kabelů cizích správců
km 490,634 - km 491,449
SO 11-30-02.01
Bohušovice-Lovosice,
přeložky a úpravy kabelů cizích správců
(kabely ČD-Telematika-ochrana)
419/2
419/1
419/3
419/4
419/5
778/5
778/7
778/4
778/1
778/2
432/13
432/14
777/2
426/3
426/3
402/2
661/3
509
779/2
416/5
416/4
416/2
416/3
779/3
779/4
779/1
779/5
779/6
406
403
415/38
415/35
61
62
63
64
65
66
67
68
69
70
71
72
73
74
Ke Keblicím

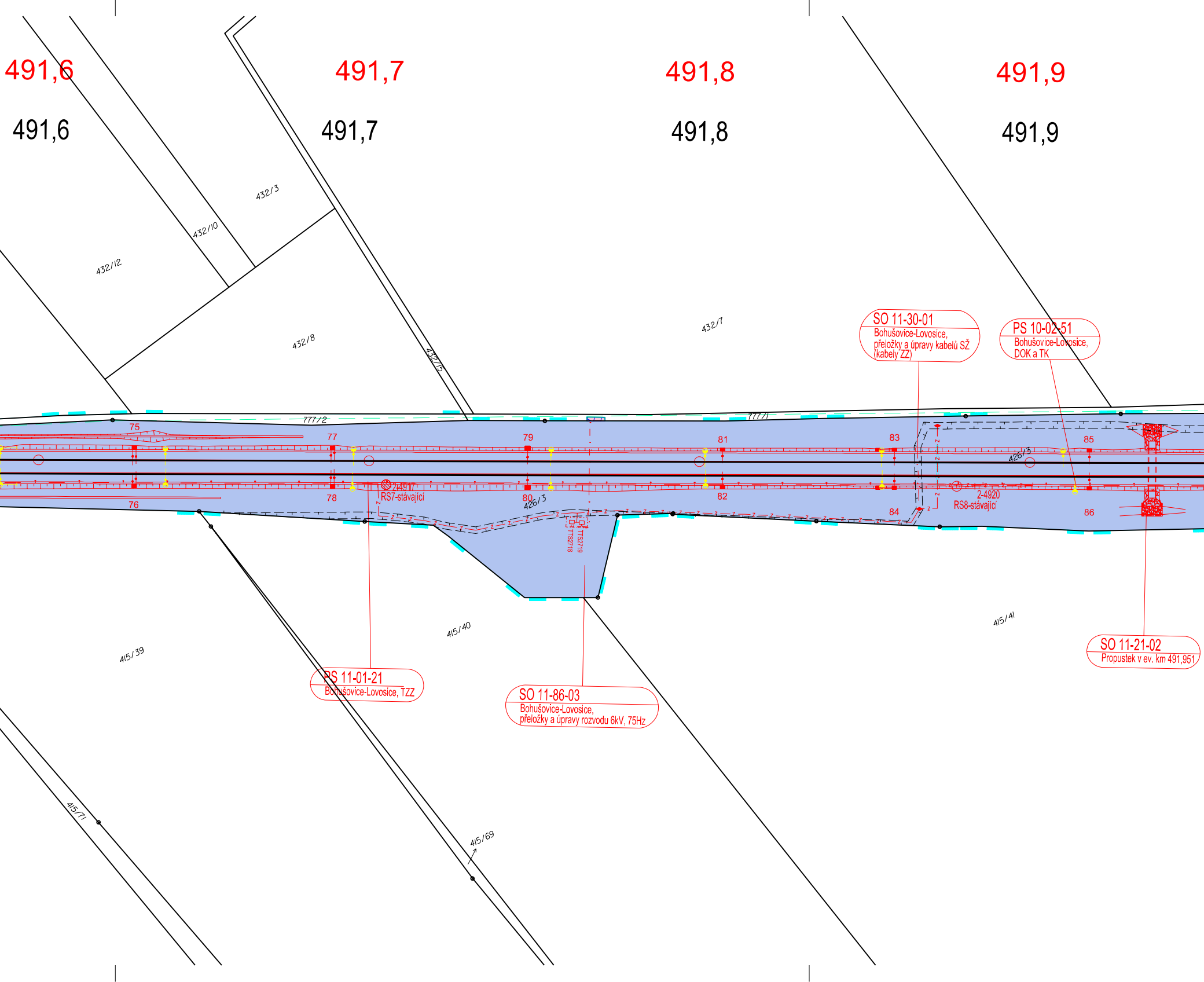
491,6
491,7
491,8
491,9
491,6
491,7
491,8
491,9
432/3
432/10
432/12
432/8
432/15
432/7
777/2
777/1
SO 11-30-01
Bohušovice-Lovosice,
přeložky a úpravy kabelů SŽ
(kabely ZZ)
PS 10-02-51
Bohušovice-Lovosice,
DOK a TK
75
77
79
81
83
85
76
78
80
82
84
86
2-4917
RS7-stávající
426/3
426/3
2-4920
RS8-stávající
TTS2718
TTS2719
415/39
415/40
415/41
415/71
415/69
PS 11-01-21
Bohušovice-Lovosice, TZZ
SO 11-86-03
Bohušovice-Lovosice,
přeložky a úpravy rozvodu 6kV, 75Hz
SO 11-21-02
Propustek v ev. km 491,951

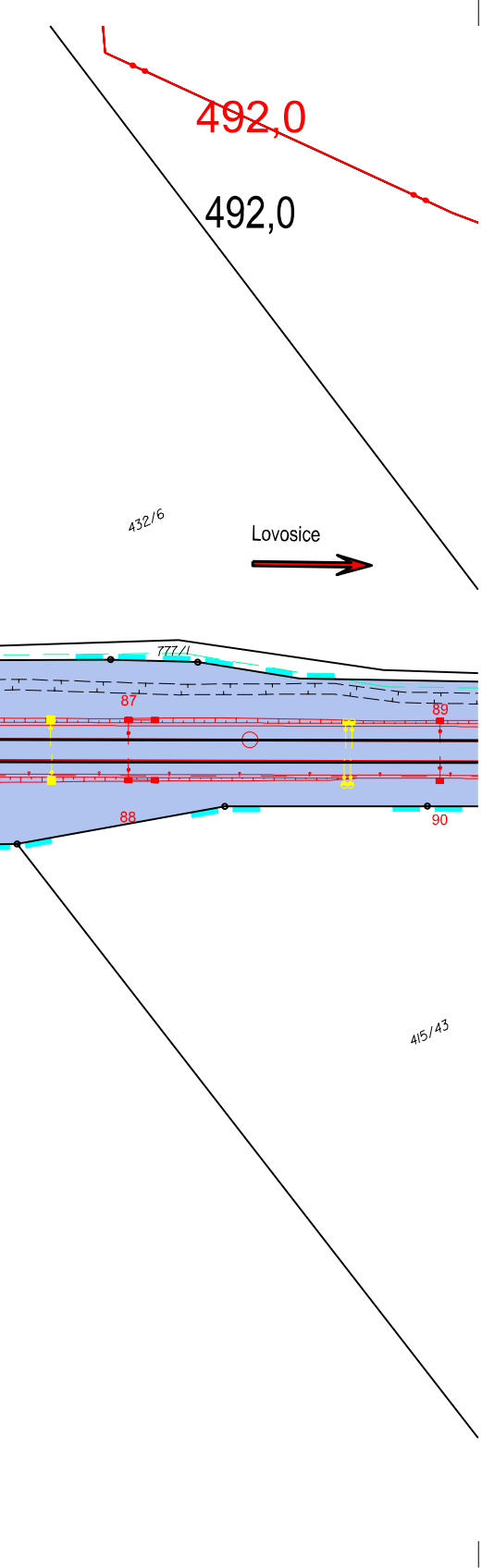
492,0
492,0
432/6
Lovosice
777/1
87
89
88
90
415/43

EVROPSKĆ UNIE
Evropsk® struktur§ln² a investi|n² fondy
Opera|n² program Doprava

Ministerstvo dopravy
St§tn² fond dopravn² infrastruktury

Jin§ ovĐŚen²:

Par®:

Orienta|n² sch®ma:

GST Lovosice
zast. Lukavec
zast. Nov® Kopisty
GST Bohuġovice nad Ohś²

Raz²tko opr§vnĐn® osoby:

Podpis: Datum:

Revize:	Datum:	Popis:	Kontroloval:
000	30.09.2023	Definitivn² odevzd§n² dokumentace	Ing. Stanislav Sabo

Stavebn²k/Investor:	Spr§va ġeleznic, st§tn² organizace
Adresa:	DI§ġdĐn§ 1003/7, 110 00 Praha 1
Z§stupce investora:	Stavebn² spr§va z§pad
Adresa:	Ke Ġtvanici 656/3, 186 00 Praha 8

SPRĆVA ĤELEZNIC

Zhotovitel d²la:	EXprojekt s.r.o.
Adresa:	Herġpick§ 758/13, 619 00 Brno
Kontakt:	T: +420 533 312 000 E: info@exprojekt.cz
Zhotovitel objektu:	EXprojekt s.r.o.
Adresa:	Herġpick§ 758/13, 619 00 Brno
Kontakt:	T: +420 533 312 000 E: info@exprojekt.cz
Hlavn² projektant (HIP):	Ing. Petr Jemelka Ing. Dominik Mojġ²ġek

EXPROJEKT

EXPROJEKT

Specialista:

N§zev stavby/akce:	Sanace ġelezni|n²ho spodku Lovosice - Bohuġovice		Ozna|en² investora: S631500901 Zak§zka: 2020-077
N§zev |§sti:	Situace stavby		Ozna|en² |§sti: C.2
N§zev objektu/d²l|i |§sti:	Katastr§ln² situa|n² vĪkres		Ozna|en² objektu/komplexu: -
N§zev pŚ²lohy: N§zev d²l|² |§sti pŚ²lohy:	Katastr§ln² situa|n² vĪkres |§st 2		Ļ²slo pŚ²lohy (typ/poŚad²): 2. 002
OdpovĐdnĪ projektant: Ing. Dominik Mojġ²ġek	Zpracovatel pŚ²lohy: Ing. Stanislav Sabo	MĐŚ²tko: 1:1000 Form§ty: 10 x A4	StupeŘ dokumentace: DUSP+PDPS
Kraj: ĐsteckĪ	Katastr§ln² ¼zem²: viz textov§ |§st	TUDU: 0801 26	Smluvn² datum zpracov§n²: 30.09.2023

K·dov® ozna|en² pŚ²lohy:
S631500901_PDPS_C2XXX_XXXXXXXX_XX_2_002_000